

Приложение 14  
к Закону Санкт-Петербурга  
"О внесении изменений в Закон Санкт-Петербурга  
"О Генеральном плане Санкт-Петербурга"  
от 21 декабря 2023 года  
№ 785- 169

"Приложение 14  
к Закону Санкт-Петербурга  
"О Генеральном плане Санкт-Петербурга"  
от 21 декабря 2005 года  
№ 728-99

*КАРТА ПЛАНИРУЕМЫХ ДЛЯ РАЗМЕЩЕНИЯ И(ИЛИ) РЕКОНСТРУКЦИИ  
ОБЪЕКТОВ РЕГИОНАЛЬНОГО ЗНАЧЕНИЯ В ОБЛАСТИ ОБРАБОТКИ, УТИЛИЗАЦИИ,  
ОБЕЗВРЕЖИВАНИЯ ТВЕРДЫХ КОММУНАЛЬНЫХ ОТХОДОВ,  
УБОРКИ ТЕРРИТОРИИ САНКТ-ПЕТЕРБУРГА,  
ОХРАНЫ ОКРУЖАЮЩЕЙ СРЕДЫ И БЛАГОУСТРОЙСТВА*

масштаб 1:25 000

РАСКЛАДКА ЛИСТОВ ДЛЯ МАСШТАБА 1:25 000



## УСЛОВНЫЕ ОБОЗНАЧЕНИЯ

### АДМИНИСТРАТИВНЫЕ ГРАНИЦЫ



граница между Санкт-Петербургом и Ленинградской областью  
как субъектами Российской Федерации

### ОБЪЕКТЫ В ОБЛАСТИ ОБРАБОТКИ, УТИЛИЗАЦИИ, ОБЕЗВРЕЖИВАНИЯ ТВЕРДЫХ КОММУНАЛЬНЫХ ОТХОДОВ, УБОРКИ ТЕРРИТОРИИ САНКТ-ПЕТЕРБУРГА, ОХРАНЫ ОКРУЖАЮЩЕЙ СРЕДЫ И БЛАГОУСТРОЙСТВА

#### РЕГИОНАЛЬНОГО ЗНАЧЕНИЯ:

планируемые к  
реконструкции



планируемые к  
размещению



объект обработки, утилизации, обезвреживания твердых коммунальных отходов



гараж (гараж-стоянка), плоскостная стоянка автомобилей открытого хранения, вместимость которых составляет не менее 50 единиц,  
для обслуживания и хранения грузовых автомобилей и иной техники, используемой для уборки территории Санкт-Петербурга




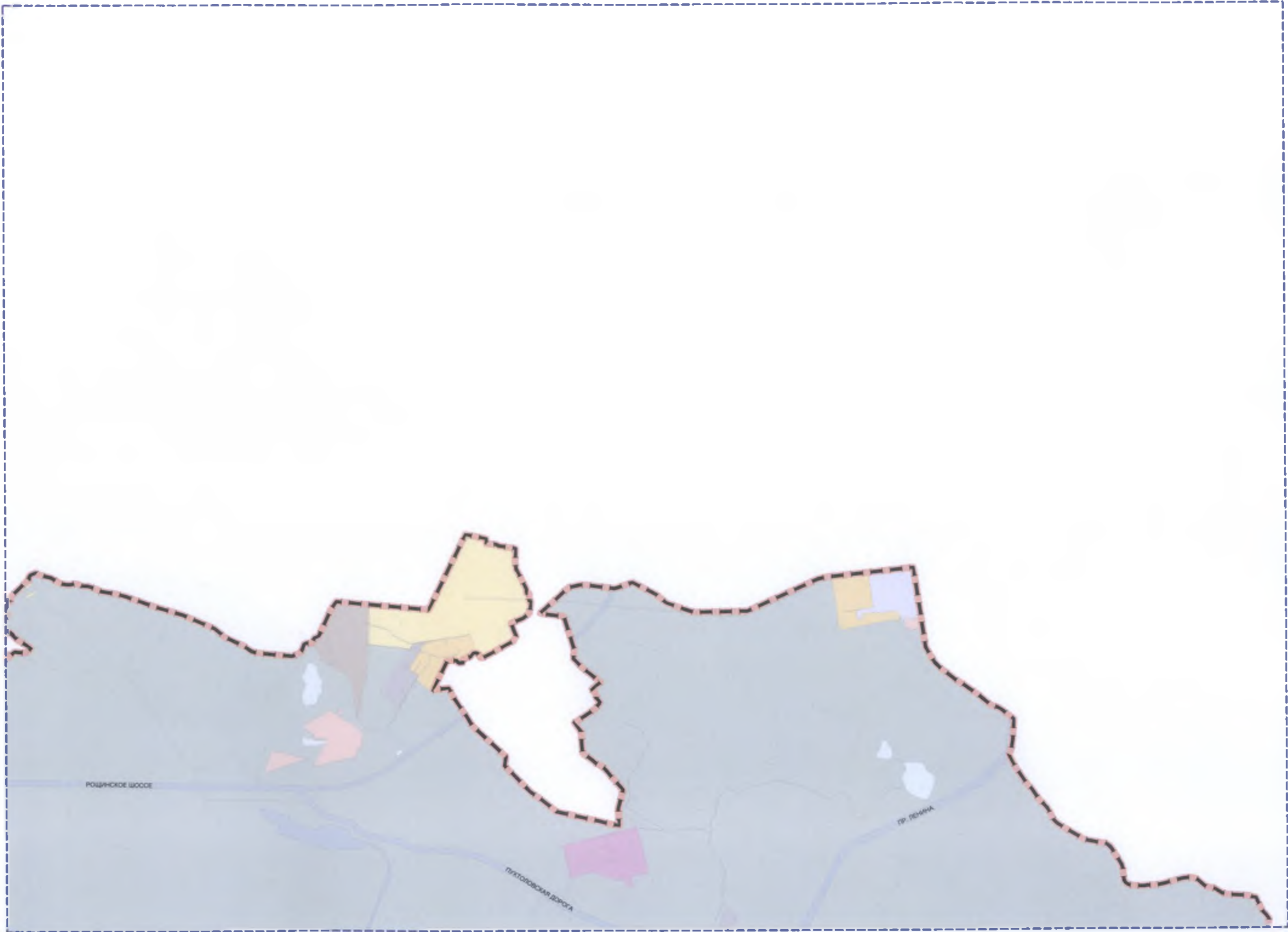
озелененная территория общего пользования площадью более 20 000 кв. м

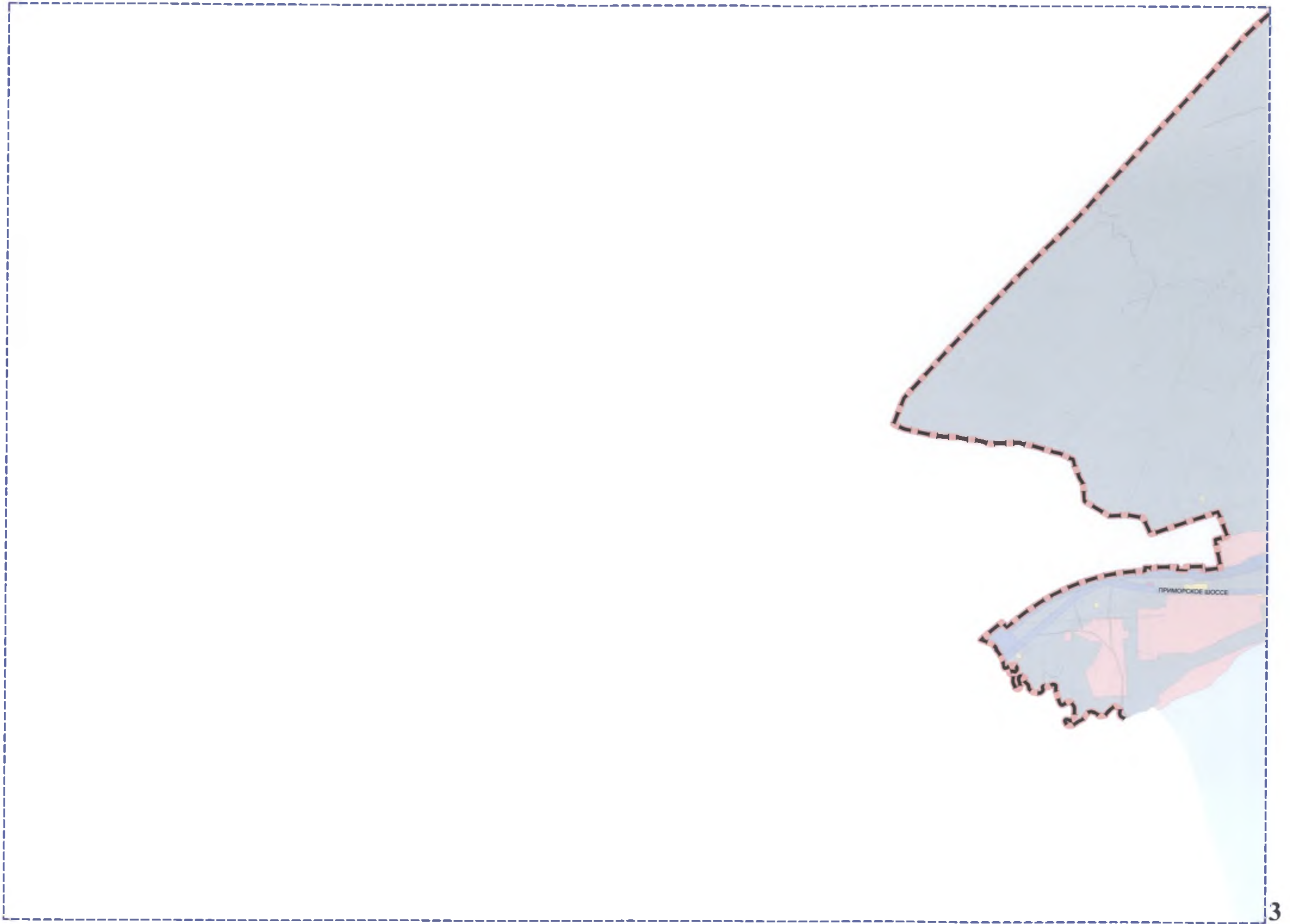


городской лес

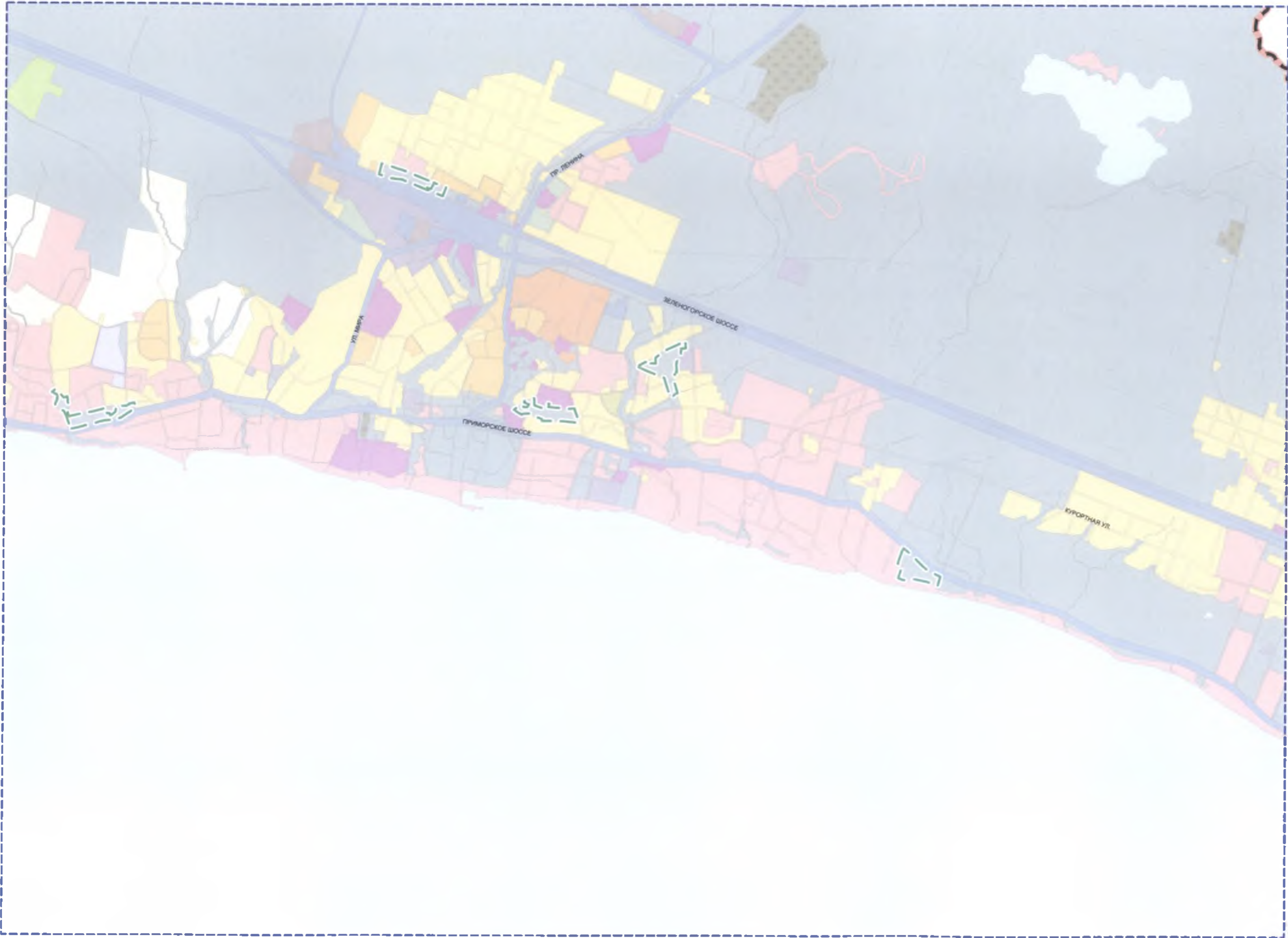
*Уточнение местоположения планируемых для размещения объектов регионального значения осуществляется на этапах реализации  
Генерального плана Санкт-Петербурга в предусмотренном статьей 26 Градостроительного кодекса Российской Федерации порядке.*

















© 2000 Pearson Education, Inc.











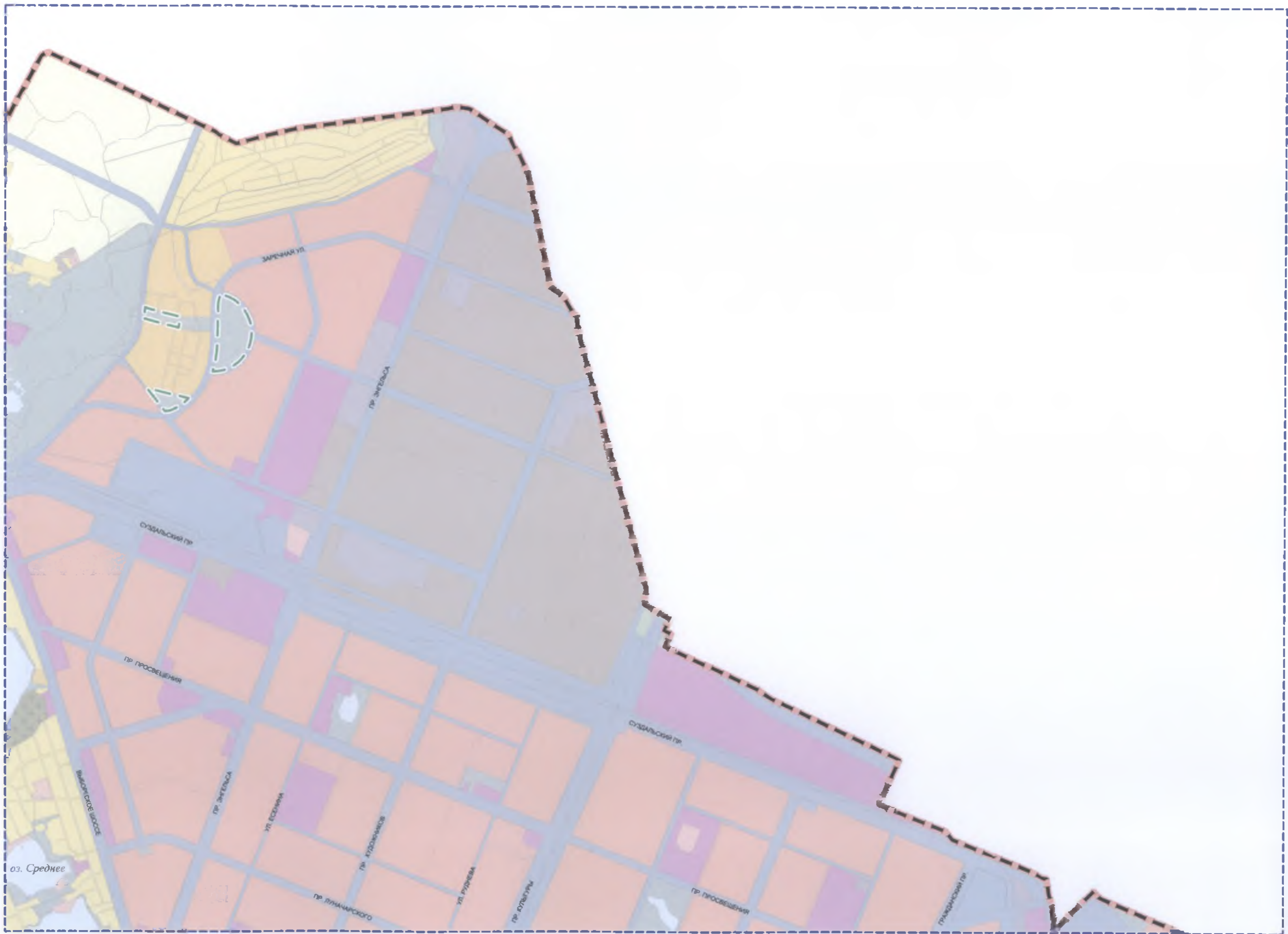
08PY4B











©OPT PwD



